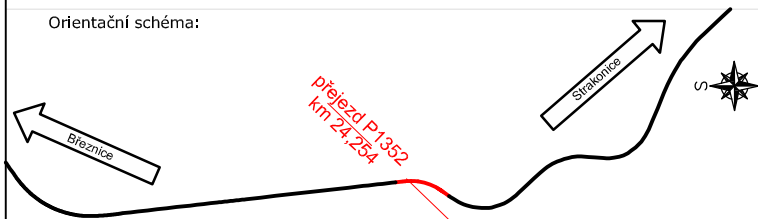


Ministerstvo dopravy
Státní fond dopravní
infrastruktury



Orientační schéma:






Razítko oprávněné osoby:

Podpis:

Datum:

| | | | |
|---------|------------|---------------------------|-----------------------|
| Revize: | Datum: | Popis: | Kontroloval: |
| P02 | 08.10.2021 | Odevzdání po připomínkách | Ing. Stanislav Rýznar |
| P01 | 30.06.2021 | První dílčí odevzdání | Ing. Stanislav Rýznar |
| | | | |
| | | | |

| | | |
|---------------------|---|---|
| Stavebník/Investor: | Správa železnic, státní organizace |  |
| Adresa: | Dlážděná 1003/7, 110 00 Praha 1 | |
| Zástupce investora: | Stavební správa západ | |
| Adresa: | Sokolovská 1995/278, 190 00 Praha 9 | |

| | | | |
|---|--|--|-------------------------------------|
| Zhotovitel stavby: | SAGASTA s.r.o.  | | |
| Adresa: | Novodvorská 1010/14, 142 00, Praha 4 - Lhotka | | |
| Kontakt: | T: +420 261 344 100 E: info@sagasta.cz | | |
| Zhotovitel objektu: | SAGASTA s.r.o.  | | |
| Adresa: | Novodvorská 1010/14, 142 00, Praha 4 - Lhotka | | |
| Kontakt: | T: +420 261 344 100 E: info@sagasta.cz | | |
| Hlavní projektant (HIP): Ing. Stanislav Rýznar | Specialista: ... | Odpovědný projektant: Ing. Petr Vodňanský | Zpracovatel: Helena Zahradníková |

| | | | | |
|----------------------------|---|----------|----------|--|
| Název stavby/akce: | Výstavba PZS (P1352) v km 24,254 trati Březnice - Strakonice | | | Označení (S-kód): S 632000131 |
| | | | | Označení zhotovitele: 120081 |
| Název části: | Geodetická dokumentace stavby | | | Označení části: N.1.5 |
| Název objektu: | | | | Označení objektu/komplexu: |
| Název přílohy: | Majetkoprávní část | | | Číslo přílohy: 2.6 Paré: |
| Název dílčí části přílohy: | Tabulka | | | |
| Kraj: | Katastrální území: | TUDU: | | |
| Jihočeský | Blatná, Sedlice | 043108 | | |
| | | | | |
| Stupeň dokumentace: | Datum zpracování: | Formáty: | Měřítko: | |
| DUSP | 06/2021 | 9xA4 | | |

| | | | | | | | | | | | | | | | | | | | | | | | | | | | | | | | | | | | | | |
|--------|---|---|---|---|---|---|---|---|---|---------------------|---|---|---|-------|---|---|---|---------|---|---|---|---|---|---|---|------------|---|---|---|----------|---|---|---|---------|---|---|---|
| S-kód: | | | | | | | | | | Stupeň dokumentace: | | | | Část: | | | | Objekt: | | | | | | | | Podobjekt: | | | | Příloha: | | | | Revize: | | | |
| 5 | 6 | 3 | 2 | 0 | 0 | 0 | 1 | 3 | 1 | D | U | S | P | N | 1 | 5 | X | X | X | X | X | X | X | X | X | X | X | X | X | X | 2 | 6 | X | X | P | 0 | 2 |

DOKUMENTACI LZE UŽÍVAT POUZE VE SMYSLU PŘÍSLUŠNÉ SMLOUVY O DÍLO, VÝKRES, ČI JEHO ČÁST, MŮŽE BÝT KOPIROVÁN NEBO JINÝM ZPŮSOBEM ROZŠÍŘOVÁN POUZE PO PŘEDCHOZÍM SOUHLASU SAGASTA, s.r.o.